Legende

neu

- — — — LSA Projekt
- — — — Kabeleinzug in best EW-Block
- - - - - - - - LSA Detektoren
- ◎ Kg-Schacht gem. TBA 820
- ○ A-Schacht gem. TBA 821
- ▣ Fundament für Signalmast
- ▣ Fundament FW 240 / 240 gem. TBA 834-3
- ☒ Fundament Steuergerät gem. TBA 836-2
- 🟪 Belag Rad- / Gehweg
  2.5 cm AC 8 N
  6.5 cm AC 16 N
- 🟨 Belag Einfahrten und Nebenverbindungen
  3.0 cm AC 8 S
  10.0 cm AC T 22 S
- 🟧 Belag Kantonsstrasse
  3.0 cm AC 8 H
  9.0 cm AC B 22 H
  9.0 cm AC T 22 H
- 🟩 Grünfläche
- 🟫 Bankett
- ▭ Markierung
- — — — Drittprojekt
  Neubau Druckleitung ARA Maur

bestehend

- — — — *Schmutzabwasser*
- — — — *Regenabwasser*
- — — · — — *Swisscom*
- —— · · · · —— *GGA Maur*
- —— —— —— *Elektro*
- ⊗ *Kandelaber*
- · — · · — · *Gas*
- —— —— · —— *Wasserversorgung*
- ▭ *Strasse*
- ▭ *Gehweg*
- ▭ *Gehweg*
- ❀ *Bäume*

Für die Richtigkeit und Vollständigkeit der eingetragenen bestehenden Werkleitungen und unterirdischen Anlagen leistet der Projektverfasser keine Gewähr. Die genaue Lage der eingetragenen Medien ist vor Beginn der Bauarbeiten durch den Unternehmer bei den zuständigen Werken zu erheben resp. vor Baubeginn vor Ort zu sondieren.

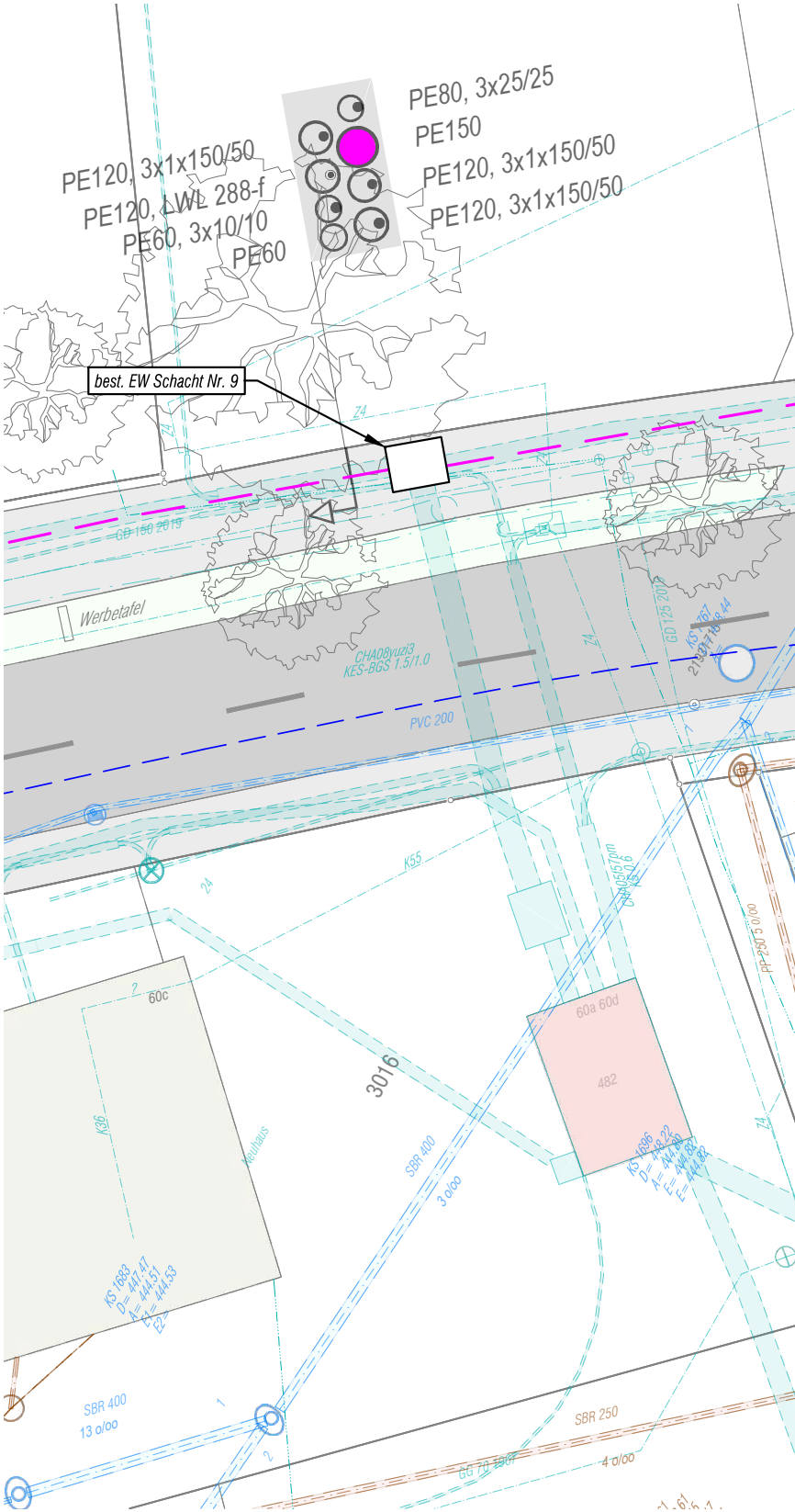
PE80, 3x25/25
PE150
PE120, 3x1x150/50
PE120, 3x1x150/50
PE120, 3x1x150/50
PE120, LWL 288-f
PE60, 3x10/10
PE60
best. EW Schacht Nr. 9
GD 150 2019
Werbetafel
CHA08yuzi3
KES-BGS 1.5/1.0
PVC 200
GD 125 2019
K55
3016
60c
60a 60d
482
SBR 400
3 o/oo
SBR 400
13 o/oo
SBR 250
4 o/oo
KS 1683
KS 1696
Neubaus

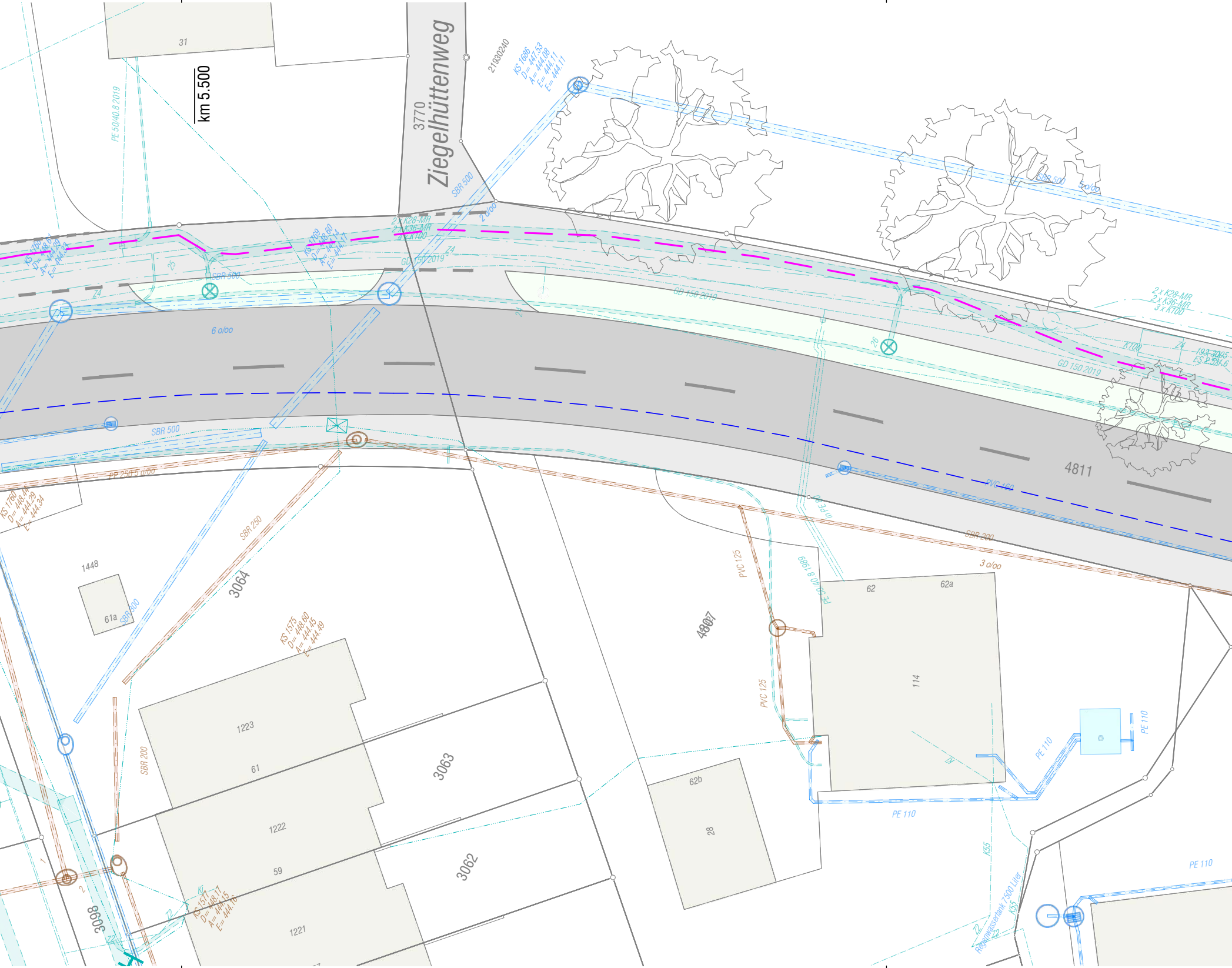
31
km 5.500
PE 50/40.8 2019
3770
Ziegelhüttenweg
21930240
KS 1686
D= 447.53
A= 444.08
E= 444.11
E= 444.11
SBR 500
2 o/oo
SBR 500
5 o/oo
KS 1768
D= 448.61
A= 444.29
E= 444.33
25
SBR 500
Z4
KS 1769
D= 448.60
A= 444.14
E= 444.17
2 x K28-MR
2 x K36-MR
4 x K100
Z4
GD 150 2019
Z4
GD 150 2019
6 o/oo
26
2 x K28-MR
2 x K36-MR
3 x K100
K100
Z4
193-3005
ES 2.5 x 1.6
GD 150 2019
4811
SBR 500
PVC 160
PP 250 5 o/oo
KS 1760
D= 448.44
A= 444.29
E= 444.34
SBR 250
3064
1448
61a
SBR 300
KS 1575
D= 448.60
A= 444.45
E= 444.49
in PE 80
PE 50/40.8 1989
PVC 125
PVC 125
4807
SBR 200
3 o/oo
62
62a
114
Ki
PE 110
PE 110
PE 110
PE 110
1223
61
3063
SBR 200
1222
59
3062
62b
28
1221
1
2
3098
Z2
Z2
Ki
KS 1571
D= 448.17
A= 444.15
E= 444.16
K55
K55
Regenwassertank 7500 Liter
Z2
Z2

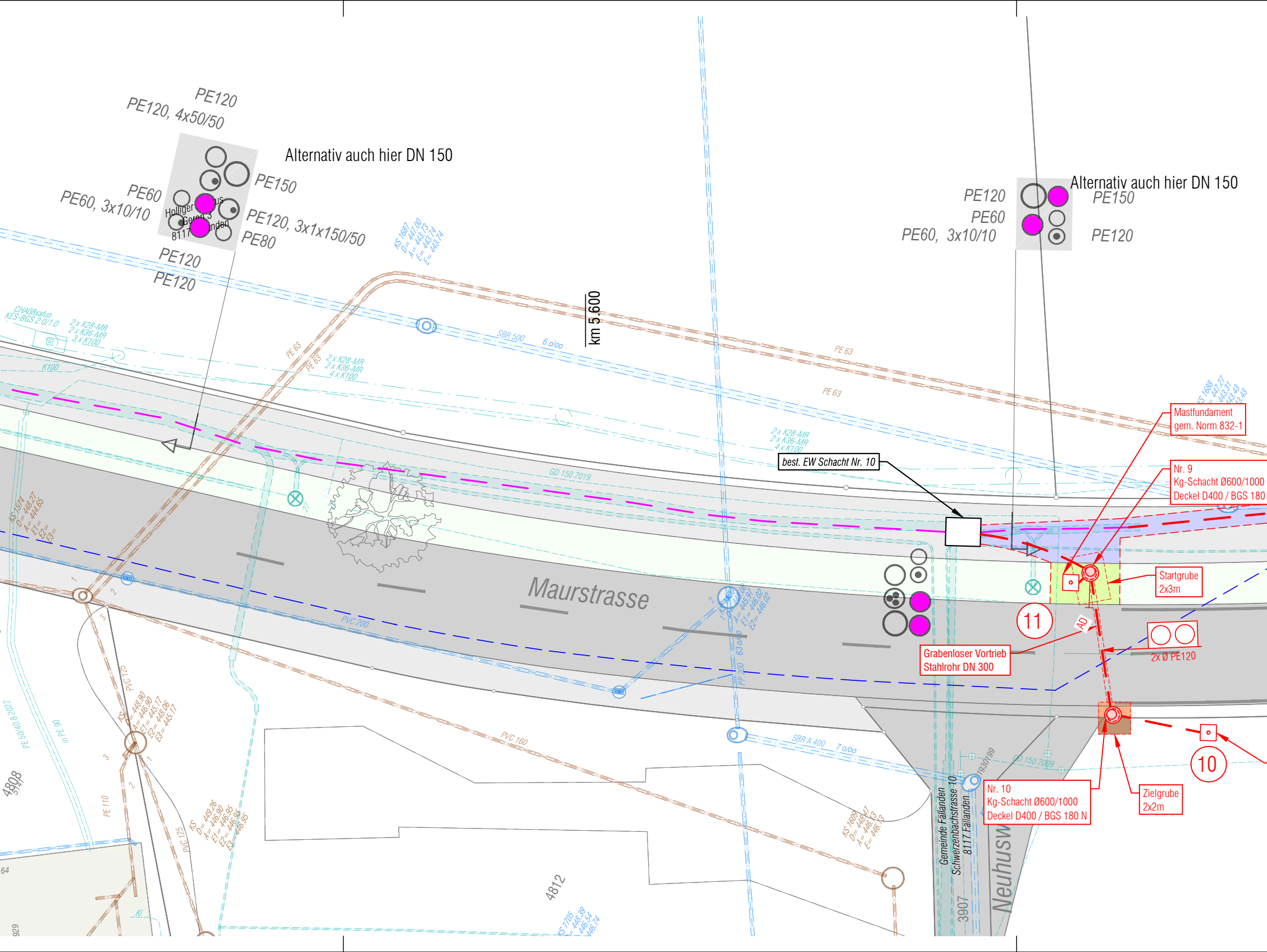
PE120
PE120, 4x50/50
Alternativ auch hier DN 150
PE150
PE60
PE60, 3x10/10
PE120, 3x1x150/50
PE80
PE120
PE120
Alternativ auch hier DN 150
PE120
PE150
PE60
PE60, 3x10/10
PE120
km 5.600
SBR 500
6 o/oo
PE 63
PE 63
PE 63
PE 63
2 x K28-MR
2 x K36-MR
4 x K100
2 x K28-MR
2 x K36-MR
3 x K100
2 x K28-MR
2 x K36-MR
4 x K100
K100
GD 150 2019
best. EW Schacht Nr. 10
Mastfundament
gem. Norm 832-1
Nr. 9
Kg-Schacht Ø600/1000
Deckel D400 / BGS 180
Startgrube
2x3m
11
AD
Grabenloser Vortrieb
Stahlrohr DN 300
2x Ø PE120
Maurstrasse
PVC 200
PP 200
PVC 160
PVC 125
PVC 125
PE 110
SBR A 400
7 o/oo
GD 150 2009
1930199
10
Nr. 10
Kg-Schacht Ø600/1000
Deckel D400 / BGS 180 N
Zielgrube
2x2m
Gemeinde Fällanden
Schwerzenbachstrasse 10
8117 Fällanden
Neuhusw
3907
4812
4808
PE 50/40 8 2022
in PE 90
Kl
64
929

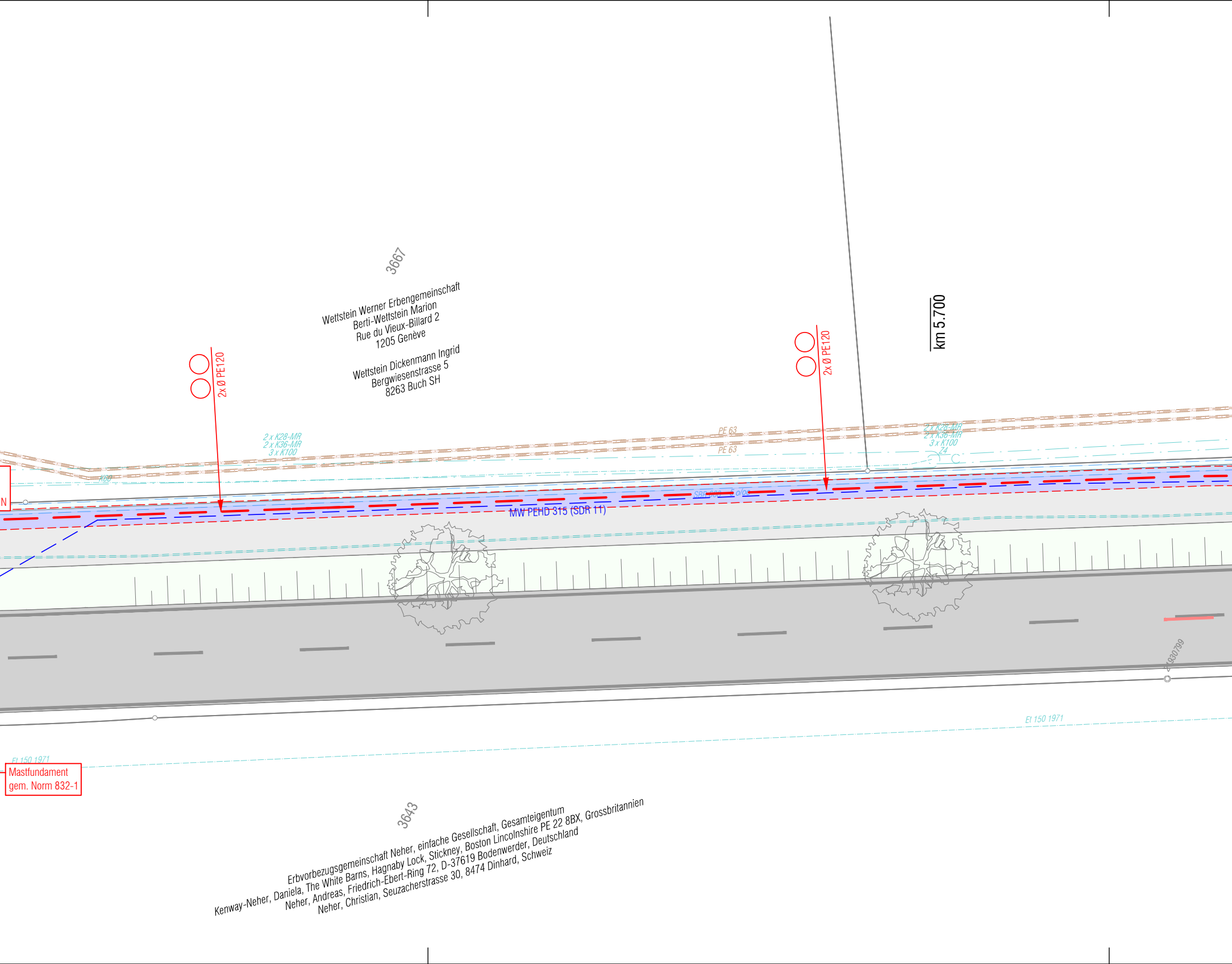
3667
Wettstein Werner Erbengemeinschaft
Berti-Wettstein Marion
Rue du Vieux-Billard 2
1205 Genève
Wettstein Dickenmann Ingrid
Bergwiesenstrasse 5
8263 Buch SH
2x Ø PE120
2x Ø PE120
km 5.700
2 x K28-MR
2 x K36-MR
3 x K100
PE 63
PE 63
2 x K28-MR
2 x K36-MR
3 x K100
Z4
K60
N
SBR 600 5 o/oo
MW PEHD 315 (SDR 11)
21930799
Et 150 1971
Et 150 1971
Mastfundament
gem. Norm 832-1
3643
Erbvorbezugsgemeinschaft Neher, einfache Gesellschaft, Gesamteigentum
Kenway-Neher, Daniela, The White Barns, Hagnaby Lock, Stickney, Boston Lincolnshire PE 22 8BX, Grossbritannien
Neher, Andreas, Friedrich-Ebert-Ring 72, D-37619 Bodenwerder, Deutschland
Neher, Christian, Seuzacherstrasse 30, 8474 Dinhard, Schweiz

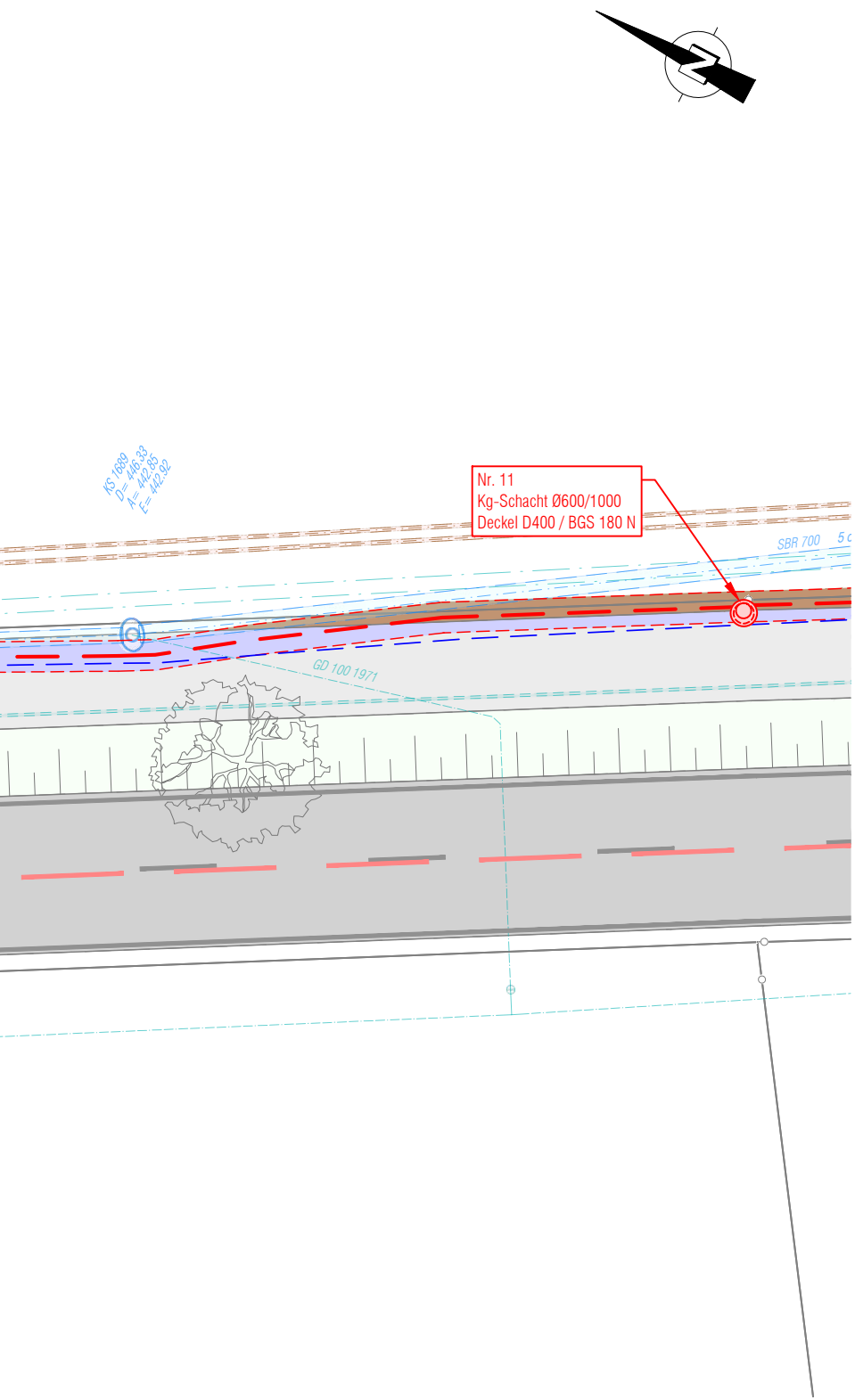
KS 1689
D= 446.33
A= 442.85
E= 442.92
Nr. 11
Kg-Schacht Ø600/1000
Deckel D400 / BGS 180 N
SBR 700
5 c
GD 100 1971

6

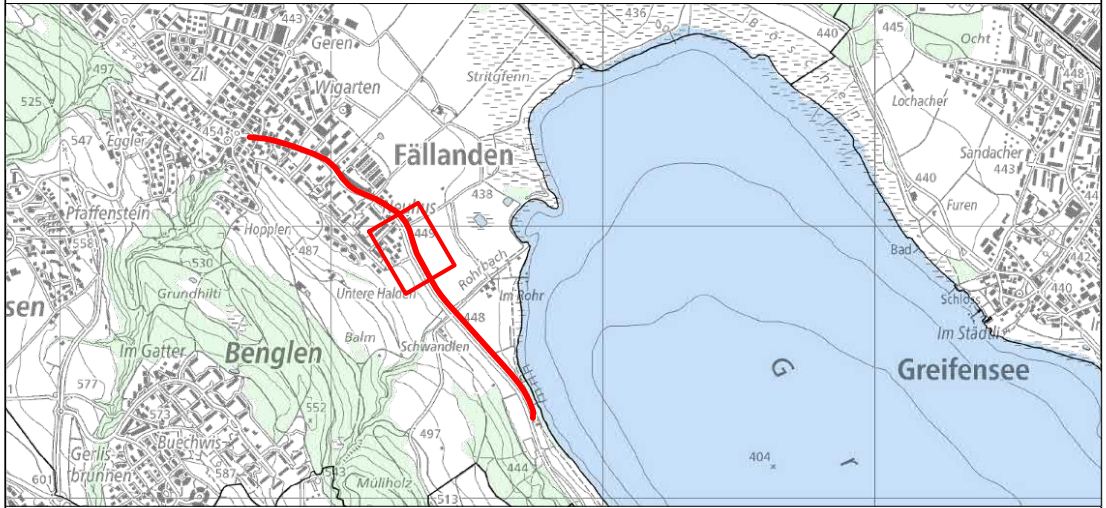
Geren
Zil
Wigarten
Stritgfenn
Fällanden
Eggler
Pfaffenstein
Hoppler
Grundhölzli
Untere Halden
Rohrbach
Im Rohr
Im Gatter
Benglen
Balm
Schwandlen
Buechwis
Gerlisbrunnen
Mülholz
Ocht
Lochacher
Sandacher
Furen
Bad
Im Städtli
Greifensee

Version	Verfasser			Bemerkungen	Format	Plan Nummer
	Datum	Name	Visum			
0	31.10.25	cal	alm		30x189	23731.32 - 306
A						
B						
C						
D						

Kanton Zürich
Baudirektion
Tiefbauamt

Projektieren und Realisieren

Bearbeitungsstufe: **Bauprojekt**

Gemeinde: **Fällanden**
Strasse: **740 Mauerstrasse**
Strecke: **Ausserorts**
km / Bauwerk: **5.500 - 6.370 km**
Vorhaben: **elektronische Busspur**

Situation 1:200

Teil 3

Projekt Nummer: **84S-80271-41**

Projektverfasser

dsp Ingenieure + Planer AG
Zürichstrasse 4, CH-8610 Uster
T +41 44 905 88 88

L:\Infra\23731 E_Busspur\Pläne\03 BP\23731_32. Situation E-Busspur.dwg